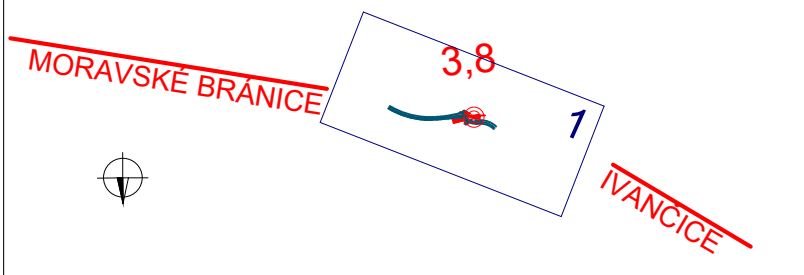


Orientační schéma:






Razítko oprávněné osoby:

Podpis:

Datum:

Revize:	Datum:	Popis:	Kontroloval:

Stavebník/Investor:	Správa železnic, státní organizace	 SPRÁVA ŽELEZNIC
Adresa:	Dlážděná 1003/7, 110 00 Praha 1	
Zástupce investora:	Stavební správa východ	
Adresa:	Nerudova 773/1, Olomouc 779 00	

Zhotovitel stavby:	SAGASTA s.r.o.			 SAGASTA
Adresa:	Novodvorská 1010/14, 142 00, Praha 4 - Lhotka			
Kontakt:	T: +420 261 344 100 E: info@sagasta.cz			
Zhotovitel objektu:	SAGASTA s.r.o.			 SAGASTA
Adresa:	Novodvorská 1010/14, 142 00, Praha 4 - Lhotka			
Kontakt:	T: +420 261 344 100 E: info@sagasta.cz			
Hlavní projektant (HIP):	Specialista:	Odpovědný projektant:	Zpracovatel:	
Ing. Emil Špaček	Ing. Petr Burda	Ing. Petr Vodňanský	Helena Zahradníková	

Název stavby/akce:	„Doplnění závor na přejezdu P3950 v km 3,780 trati Moravské Bránice - Oslavany“			Označení (S-kód): S621600389
Název části:	Geodetická dokumentace			Označení zhotovitele: 121 023
Název objektu:				Označení části: N.1.5.
Název přílohy:	Geodetická dokumentace			Označení objektu/komplexu:
Název dílčí části přílohy:	Technická zpráva			Číslo přílohy: 1
Kraj:	Katastrální území:	TUDU:		Paré:
Jihomoravský	Kounické Předměstí (655741)	128102		
Stupeň dokumentace:	Datum zpracování:	Formáty:	Měřítko:	
DUSP	08/2021	5xA4		

S-kód:	Stupeň dokumentace:	Část:	Objekt:	Podoblast:	Příloha:	Revize:

[Prostor pro další informace]